

Ligação dos Quadros  
Escala: 1:50

DIAGRAMA UNIFILAR - QDG

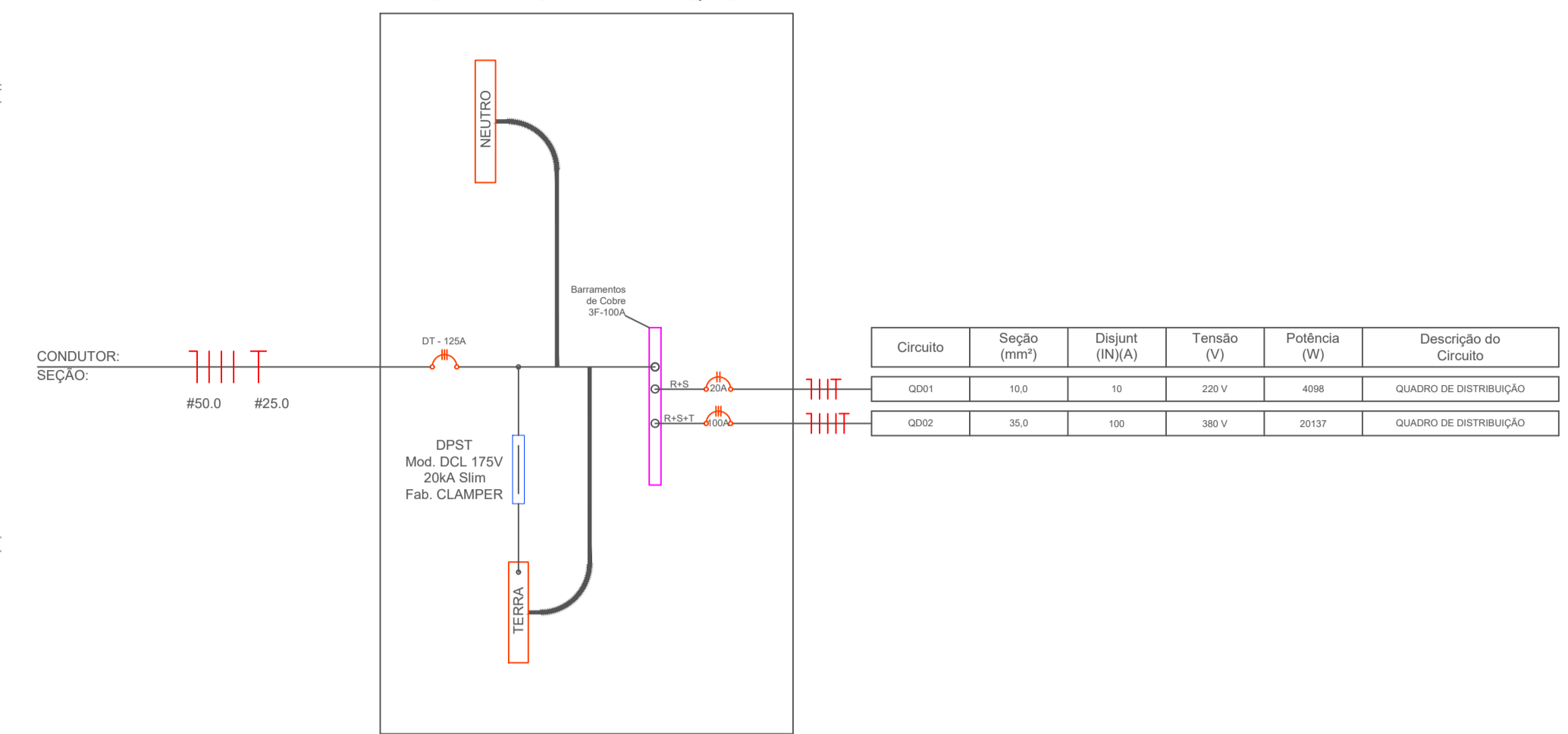


DIAGRAMA UNIFILAR - QD01

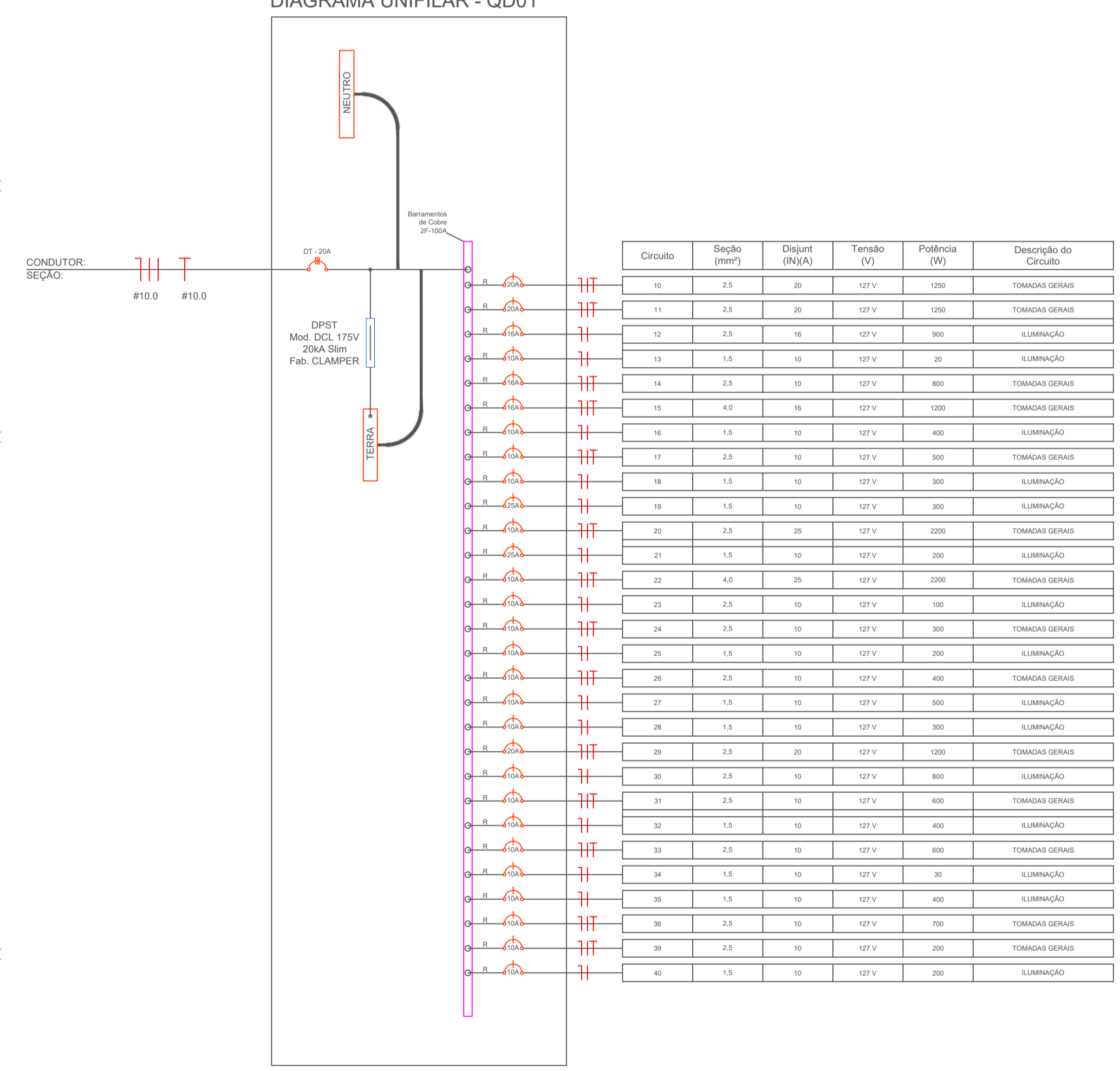
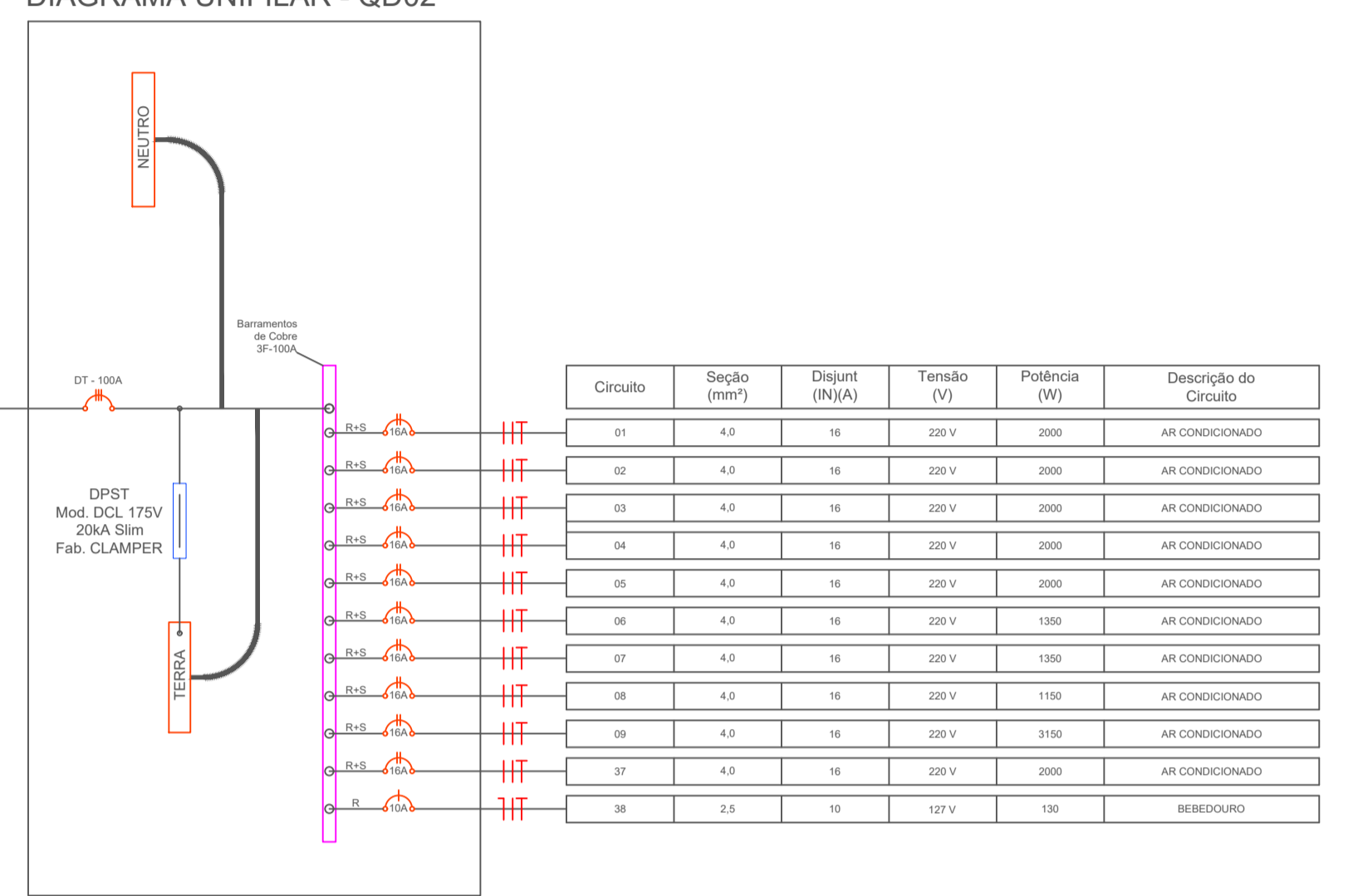


DIAGRAMA UNIFILAR - QD02





**PREFEITURA MUNICIPAL DE CAMPOS DE JÚLIO**  
**DEPARTAMENTO DE ENGENHARIA**  
Avenida Valdir Masutti, nº 1999, Bom Jardim - Campos de Júlio  
Fone:0xx65-3387-2800

Obra:  
**Secretaria de Agricultura, Pecuária e Meio Ambiente**

Área do terreno: 1030,25 m²  
Área Coberta: 770,17 m²  
Área Permeável: 260,08 m² - 25,24%

Prefeitura Municipal de Campos de Júlio

**EDUARDO RAMPANELLI TOSETTO**  
CREA - 122956387

Local:  
**Rua Ceará, Centro, Quadra 39**

Conteúdo:  
**Projeto Elétrico**

Escala:  
**Indicadas**

Data:  
**28/06/2023**

Assinatura:  


Folha:  
**3/3**